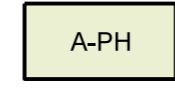


**Legenda**



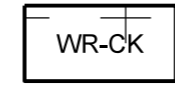
Plangebied

**Bestemming**



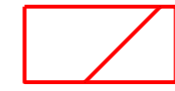
A-PH Agrarisch - Paardenhouderij

**Dubbelbestemming**



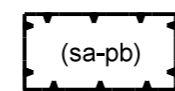
WR-CK Waarde - Cultuurhistorie - Karakteristiek

**Gebiedsaanduiding**




wetgevingzone - ontheffingsgebied - dh

**Functieaanduiding**



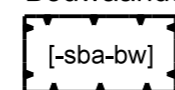
(sa-pb) specifieke vorm van agrarisch - paardenbak

**Bouwvlak**

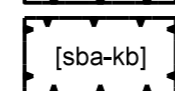


bouwvlak

**Bouwaanduidingen**



[-sba-bw] specifieke bouwaanduiding uitgesloten - bouwwerken



[sba-kb] specifieke bouwaanduiding - karakteristieke boerderij

**Verklaring**



BGT en DKK 09-08-2019

	Gemeente Midden-Groningen
	Wijzigingsplan Siddeburen, Hoofdweg 88
	Verbeelding
<p>datum: 25-10-2022          schaal: 1 : 1000 (A3)          status: vastgesteld          projectnr.: P000810          gezien: GT          NL.IMRO.1952.wpsidhoofdweg88-va01</p>	<p><b>BügelHajema</b>          Ruimte voor de leefomgeving</p> <p><small>BügelHajema Adviseurs, adviseurs voor leefomgeving en omgevingsrecht BNSP          Vaart NZ 50, 9401 GN Assen T 0592 316 206 E info@bugelhajema.nl          W www.bugelhajema.nl</small></p>